

Règlement modifiant le schéma d'aménagement et de développement en vigueur sur le territoire de la Municipalité régionale de comté de Thérèse-De Blainville

Loi sur l'aménagement et l'urbanisme (chapitre A-19.1, a. 53.12 et 53.13)

1. Le schéma d'aménagement et de développement 2005 de la Municipalité régionale de comté de Thérèse-De Blainville, règlement numéro 01-03.3, modifié par les règlements numéros 07-03, 09-01, 10-02 et 10-03, est de nouveau modifié, par l'insertion, après l'article 4 du document complémentaire, des suivants :

« 4.0.1. Malgré toute disposition du présent schéma d'aménagement et de développement, les mesures relatives à la protection des rives, du littoral et des plaines inondables s'appliquant à tous les lacs et tous les cours d'eau à débit régulier ou intermittent sur le territoire de la Municipalité régionale de comté de Thérèse-De Blainville sont celles apparaissant aux chapitres 2, 3 et 4 et à l'annexe 1 de la Politique de protection des rives, du littoral et des plaines inondables (chapitre Q-2, r.35). Ces mesures prévalent sur toute disposition du présent schéma qui leur serait inconciliable.

« 4.0.2 Malgré toute disposition du présent schéma d'aménagement et de développement, les cotes de crues pour la rivière des Mille-Îles pour le territoire de la Municipalité régionale de comté de Thérèse-De Blainville sont celles apparaissant à l'annexe E du présent règlement pour ce territoire. Ces cotes de crues, qui fixent les limites des plaines inondables de la rivière des Mille-Îles, prévalent sur toute disposition du présent schéma qui leur serait inconciliable. »

2. Ce schéma est modifié par l'ajout, à la fin du document complémentaire, de l'annexe suivante :

ANNEXE E

Rivière des Mille Îles Tableaux des cotes de crues MRC Thérèse-de Blainville

Source :

DUBÉ, Simon, Jean-François Cyr, William Larouche, Roger, Dumont, Révision des cotes de crues, Rivière des Mille Îles, Villes de Boisbriand, de Bois-des-Filion, de Deux-Montagnes, de Laval, de Lorraine, de Saint-Eustache et de Terrebonne, rapport CEHQ 13-001, Direction de l'expertise hydrique et de la gestion des barrages publics, Centre d'expertise hydrique du Québec, avril 2005

Cotes de crues de récurrence de 2 ans, de 20 ans et de 100 ans - Rivière des Mille Îles - Secteur de Boisbriand

Source : Tableaux 40, 41 et 42, pages 41 et 42 du rapport CEHQ 13-001

Section	2 ans (m)	20 ans (m)	100 ans (m)
72*	22,43	23,38	23,72
73	22,42	23,38	23,72
74	22,39	23,33	23,68
76	22,35	23,31	23,66
77	22,35	23,31	23,65
78	22,35	23,31	23,65
79	22,35	23,30	23,65
80	22,35	23,30	23,65

Section	2 ans (m)	20 ans (m)	100 ans (m)
81	22,34	23,29	23,64
82	22,34	23,29	23,64
83	22,30	23,24	23,58
84	22,28	23,21	23,56
85	22,28	23,22	23,56
86	22,28	23,22	23,56
87	22,28	23,22	23,56
88	22,28	23,22	23,55
89	22,28	23,21	23,55
90	22,28	23,21	23,55
91	22,28	23,21	23,55
92	22,28	23,21	23,55
93	22,28	23,21	23,56
94	22,26	23,18	23,51
95	22,21	23,11	23,45
96	22,16	23,05	23,39
97	22,14	23,04	23,37
98	22,14	23,03	23,36
99	22,13	23,02	23,35
100	22,12	23,01	23,34
101	22,03	22,88	23,22
104	21,86	22,68	23,02
105	21,81	22,59	22,88
106	21,80	22,59	22,88
107	21,80	22,59	22,89
108	21,80	22,59	22,88
110	21,79	22,57	22,87
111	21,79	22,57	22,86
112	21,78	22,56	22,86
113	21,78	22,56	22,86

* Section située sur le territoire de la MRC de Deux-Montagnes

**Cotes de crues de récurrence de 2 ans, de 20 ans et de 100 ans -
Rivière des Mille Îles - Secteur de Rosemère**

Source : Tableaux 43 et 44, page 43 du rapport CEHQ 13-001

Section	2 ans (m)	20 ans (m)	100 ans (m)
113	21,78	22,56	22,86
114	21,76	22,54	22,83
115	21,73	22,51	22,80
116	21,72	22,49	22,79
119	21,72	22,49	22,78
120	21,71	22,49	22,78
122	21,66	22,41	22,70
123	21,66	22,42	22,71
124	21,66	22,41	22,70
125	21,65	22,40	22,69
126	21,65	22,39	22,68
127	21,64	22,39	22,68
128	21,64	22,39	22,68
130	21,64	22,38	22,67
131	21,64	22,38	22,67
132	21,64	22,38	22,67
133	21,63	22,37	22,65
134	21,62	22,34	22,62
135	21,61	22,33	22,60
136	21,61	22,32	22,59
137	21,60	22,32	22,59
138	21,59	22,31	22,58
139	21,59	22,30	22,58
140	21,59	22,30	22,57
141	21,59	22,30	22,57
142	21,58	22,29	22,57
144	21,58	22,29	22,56
145	21,57	22,27	22,55
146	21,57	22,27	22,54
147	21,57	22,27	22,54
148	21,55	22,23	22,49
149	21,54	22,23	22,49
152	21,54	22,22	22,48
153	21,54	22,22	22,48

**Cotes de crues de récurrence de 2 ans, de 20 ans et de 100 ans -
Rivière des Mille Îles - Secteur de Lorraine et de Bois-des-Filion**

Source : Tableau 45, page 44 du rapport CEHQ 13-001

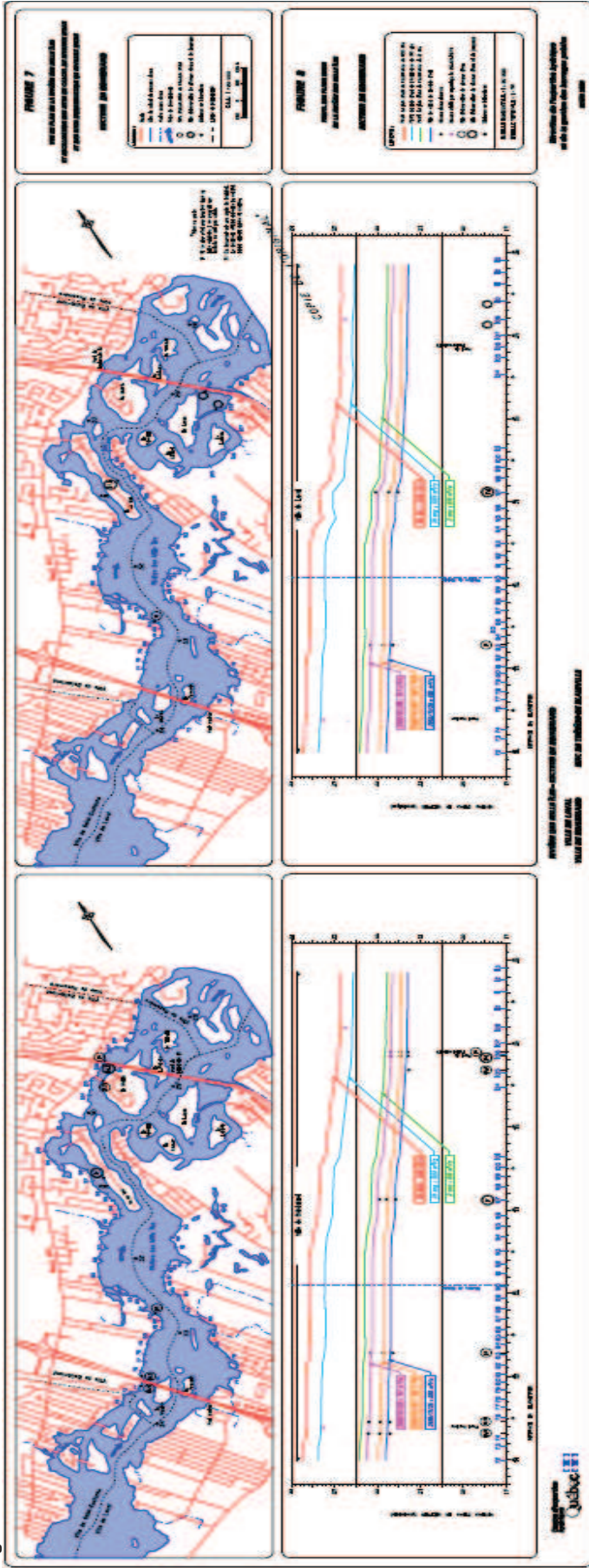
Section	2 ans (m)	20 ans (m)	100 ans (m)
153	21,54	22,22	22,48
154	21,54	22,22	22,48
155	21,52	22,20	22,46
156	21,50	22,16	22,42
158	21,50	22,16	22,42
159	21,48	22,14	22,39
160	21,48	22,13	22,39
161	21,47	22,13	22,38
162	21,46	22,12	22,37
163	21,46	22,10	22,36
164	21,45	22,10	22,35
165	21,45	22,10	22,34
166	21,44	22,08	22,33
167	21,40	22,04	22,29
168	21,31	22,01	22,25
169	21,22	21,85	22,09
Station 02OA003	20,83	21,28	21,45
171	20,36	21,04	21,31
172	20,35	21,03	21,31
173	20,40	21,05	21,28
174	20,38	21,08	21,39
175	20,36	21,06	21,37
176	20,34	21,04	21,36
177	20,31	20,99	21,31
178	20,28	20,95	21,26
179	20,28	20,95	21,26

**Rivière des Mille Îles
Vues en plan et profils en long
MRC Thérèse-de Blainville**

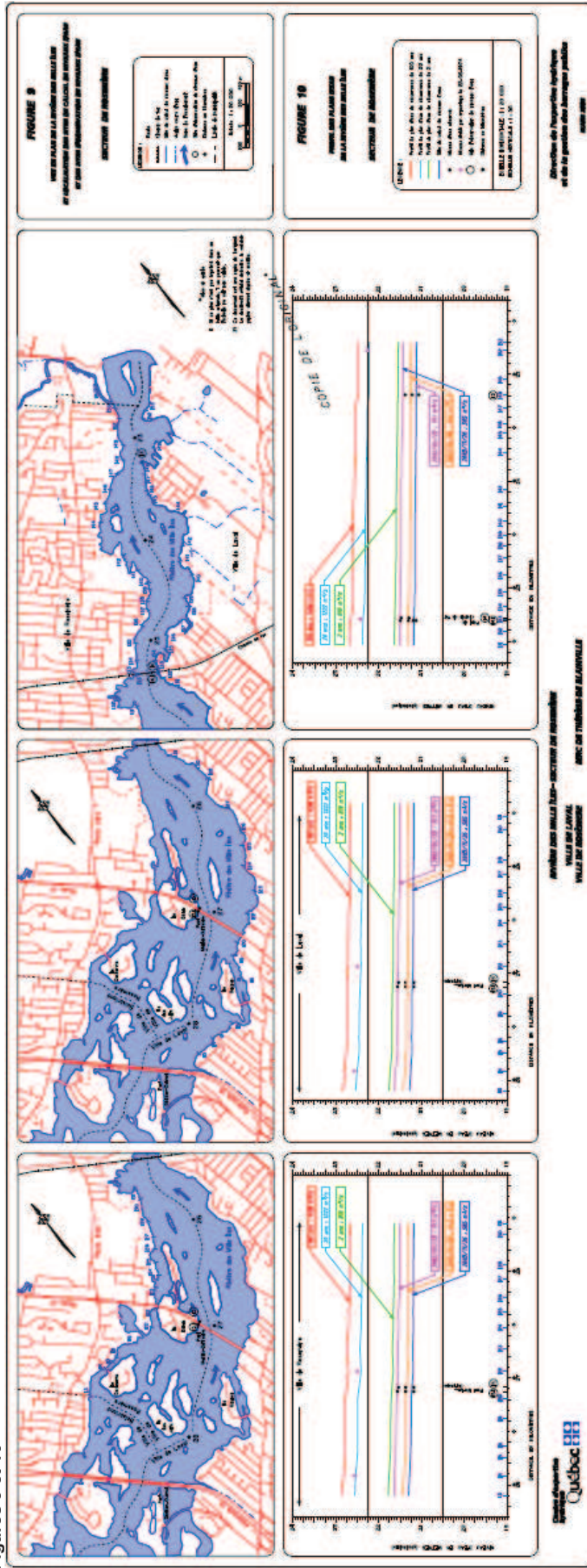
Source :

DUBÉ, Simon, Jean-François Cyr, William Larouche, Roger, Dumont, Révision des cotes de crues, Rivière des Mille Îles, Villes de Boisbriand, de Bois-des-Filion, de Deux-Montagnes, de Laval, de Lorraine, de Saint-Eustache et de Terrebonne, rapport CEHQ 13-001, Direction de l'expertise hydrique et de la gestion des barrages publics, Centre d'expertise hydrique du Québec, avril 2005

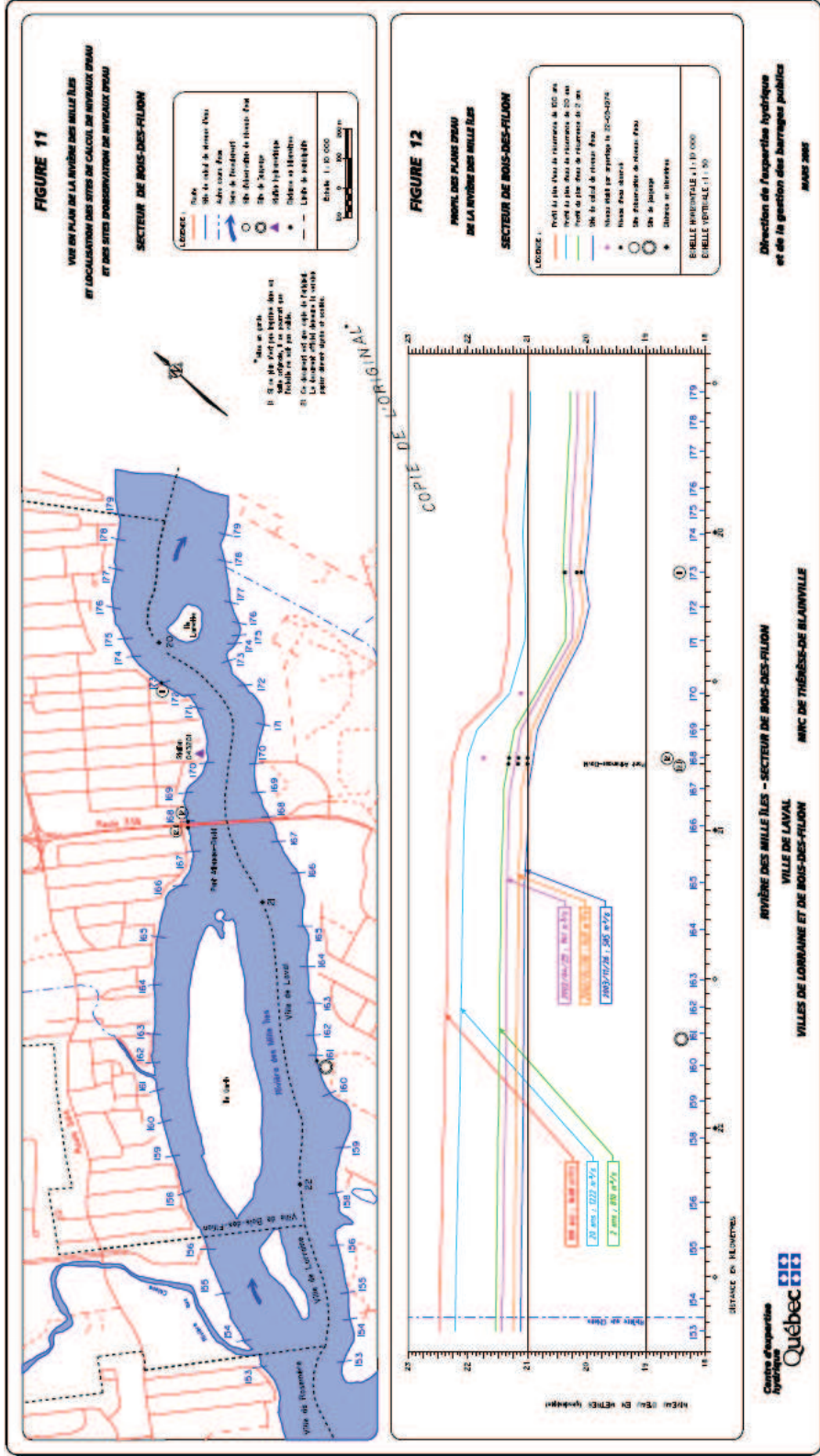
Figures 7 et 8



Figures 9 et 10



Figures 11 et 12



3. Le présent règlement entre en vigueur le 2013.